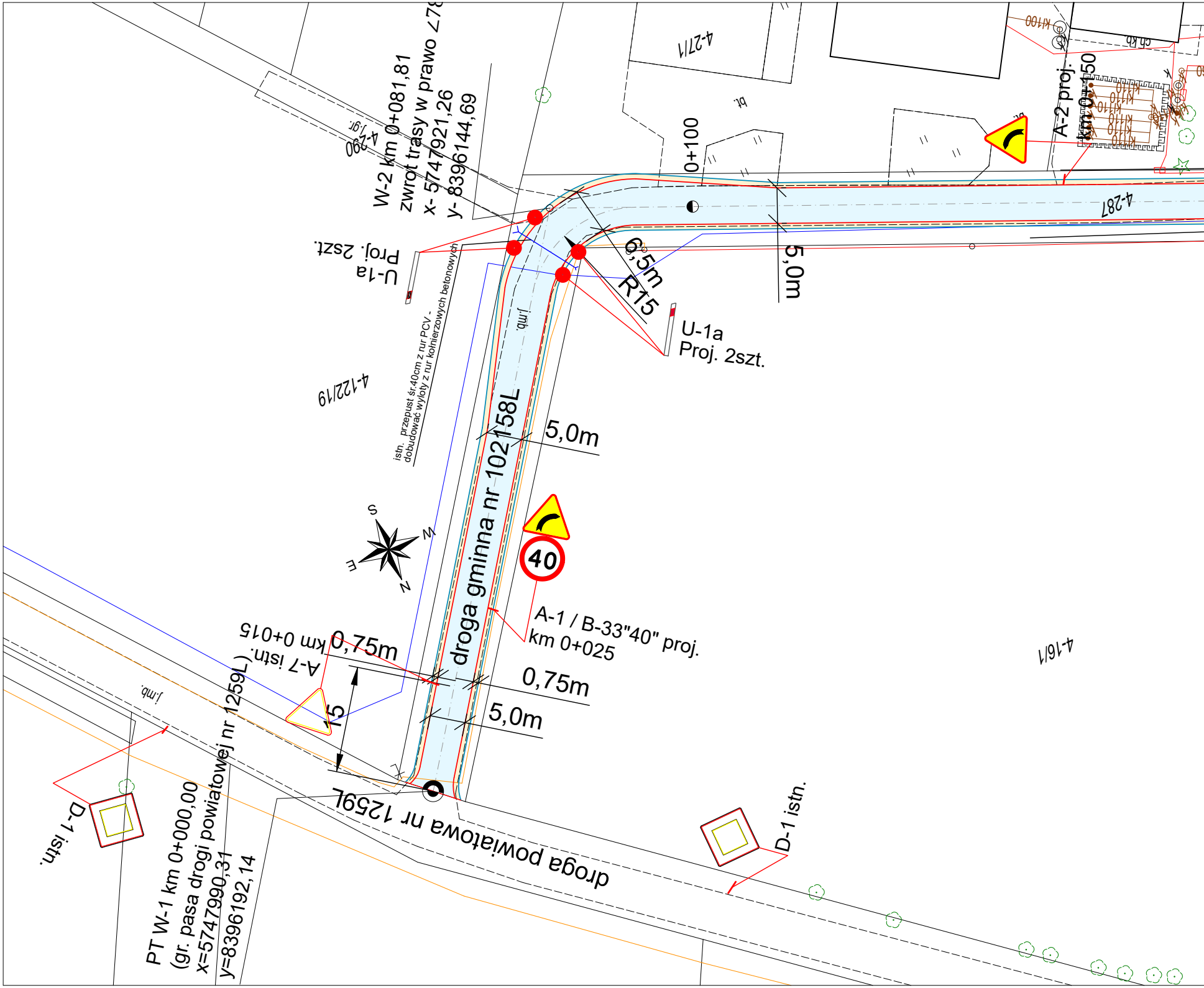
W-2 km 0+081,81
zwrot trasy w prawo ∠78
x- 5747921,26
y- 8396144,69
4-290
j.gr.
4-27/1
bt.
0+100
A-2 proj.
km 0+150
4-287
U-1a
Proj. 2szt.
6,5m
R15
5,0m
U-1a
Proj. 2szt.
istn. przepust śr.40cm z rur PCV -
dobudować wyloty z rur kołnierzowych betonowych
4-122/19
j.mb.
droga gminna nr 102158L
5,0m
S
W
E
N
40
A-1 / B-33"40" proj.
km 0+025
4-16/1
km 0+015
A-7 istn.
0,75m
15
0,75m
5,0m
j.mb.
droga powiatowa nr 1259L
D-1 istn.
D-1 istn.
PT W-1 km 0+000,00
(gr. pasa drogi powiatowej nr 1259L)
x=5747990,31
y=8396192,14

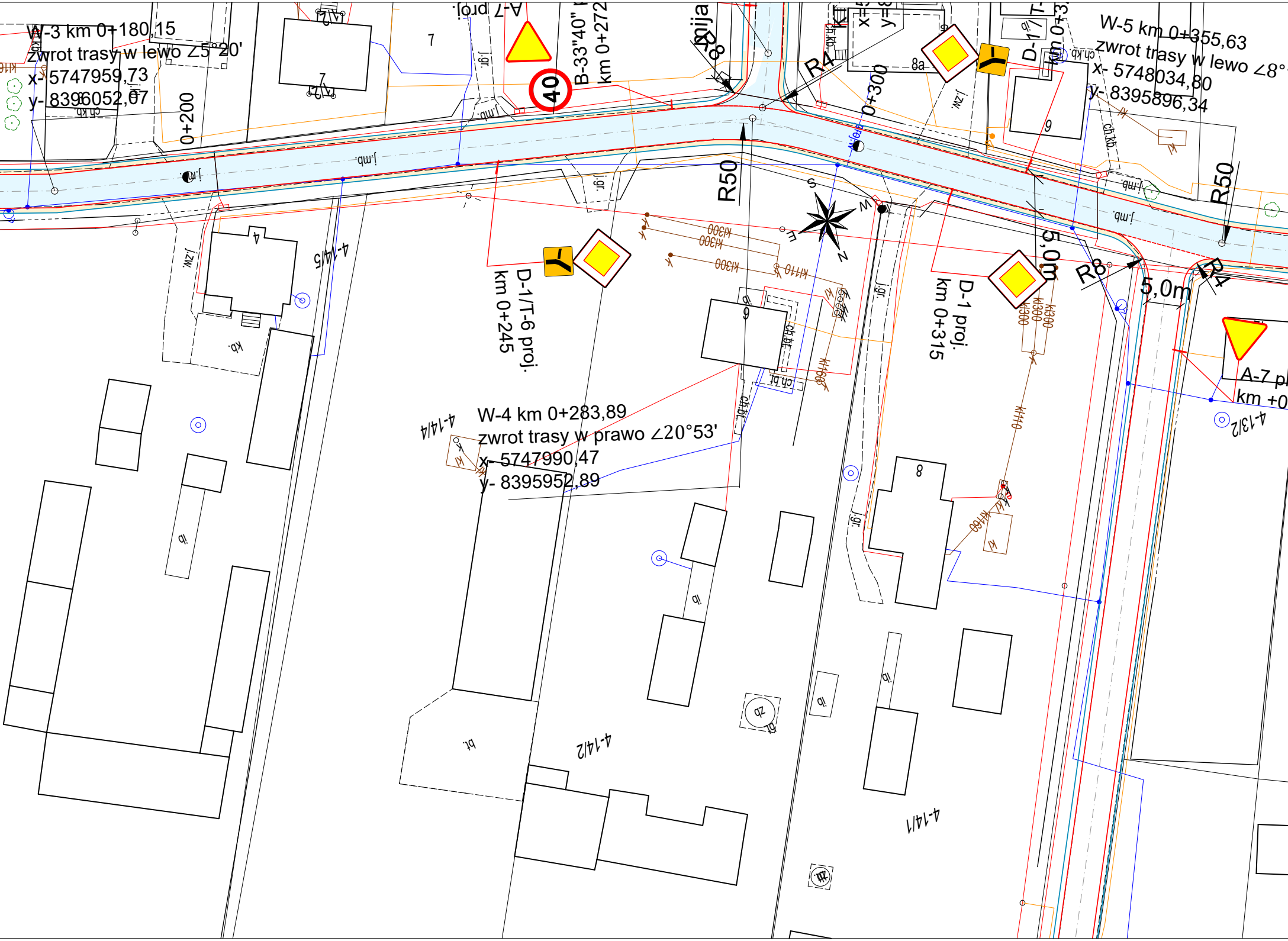
W-3 km 0+180,15
zwrot trasy w lewo ∠5°20'
x- 5747959,73
y- 8396052,07
0+200
A-7 proj.
40
B-33"40"
km 0+272
R8
R4
R50
0+300
8a
9
7
4
W-5 km 0+355,63
zwrot trasy w lewo ∠8°
x- 5748034,80
y- 8395896,34
D-1/T-6 proj.
km 0+245
D-1 proj.
km 0+315
5,0m
R8
R4
R50
5,0m
A-7 p
km +0
W-4 km 0+283,89
zwrot trasy w prawo ∠20°53'
x- 5747990,47
y- 8395952,89
4-14/5
4-14/4
4-14/2
4-14/1
4-13/2
j.mb.
j.zw.
j.gr.
kb.
ch.kb.
ch.bt.
bt.
gi.
dz
kl300
kl110
kl160
N
S
E
W

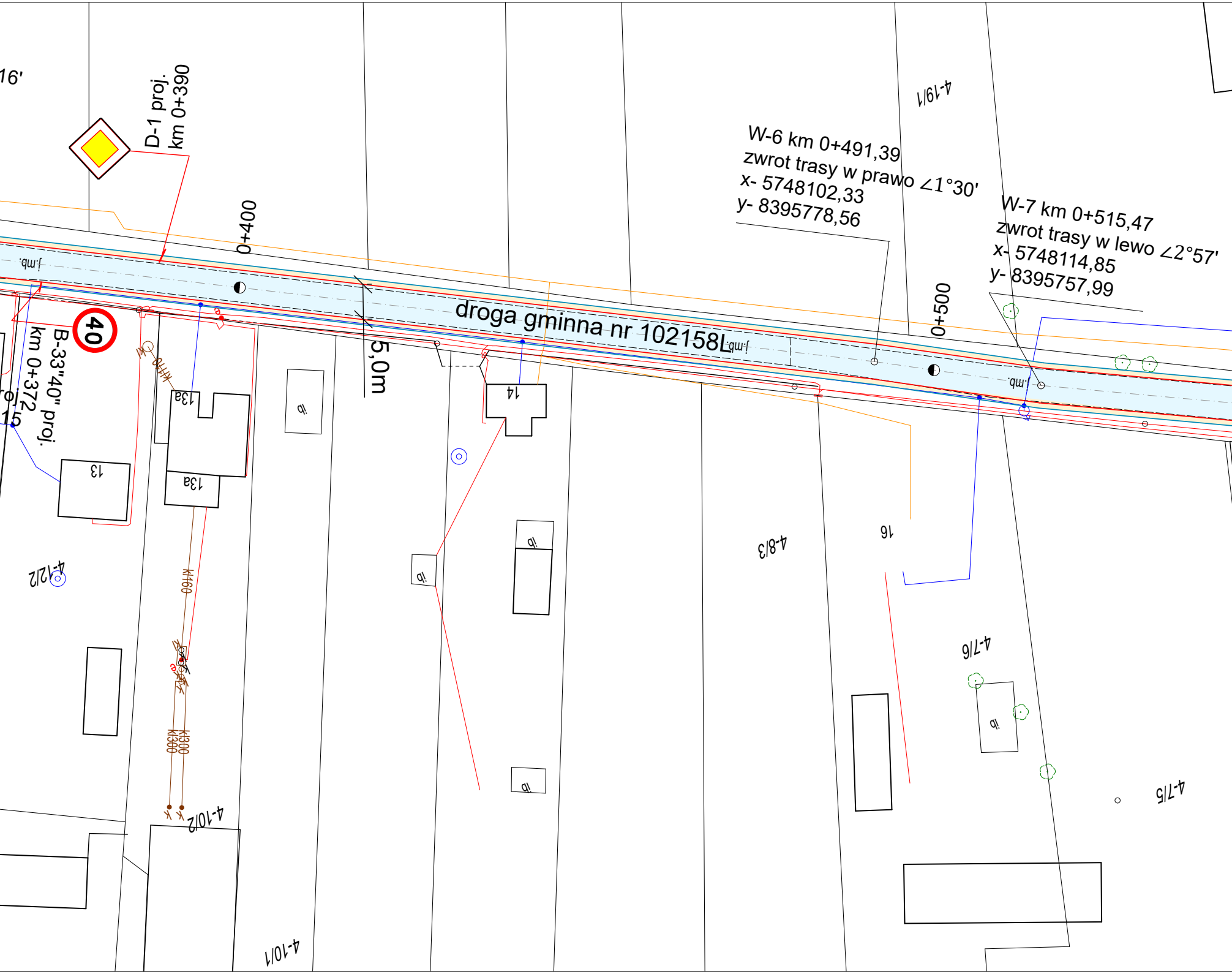
16'
D-1 proj.
km 0+390
0+400
W-6 km 0+491,39
zwrot trasy w prawo ∠1°30'
x- 5748102,33
y- 8395778,56
W-7 km 0+515,47
zwrot trasy w lewo ∠2°57'
x- 5748114,85
y- 8395757,99
0+500
4-19/1
droga gminna nr 102158L
5,0m
40
B-33"40" proj.
km 0+372
13a
13a
13
14
4-12/2
4-8/3
16
4-7/6
4-7/5
4-10/2
4-10/1
kl160
kl300
kl300
kl110
j.mb.
j.mb.
j.mb.
j.mb.

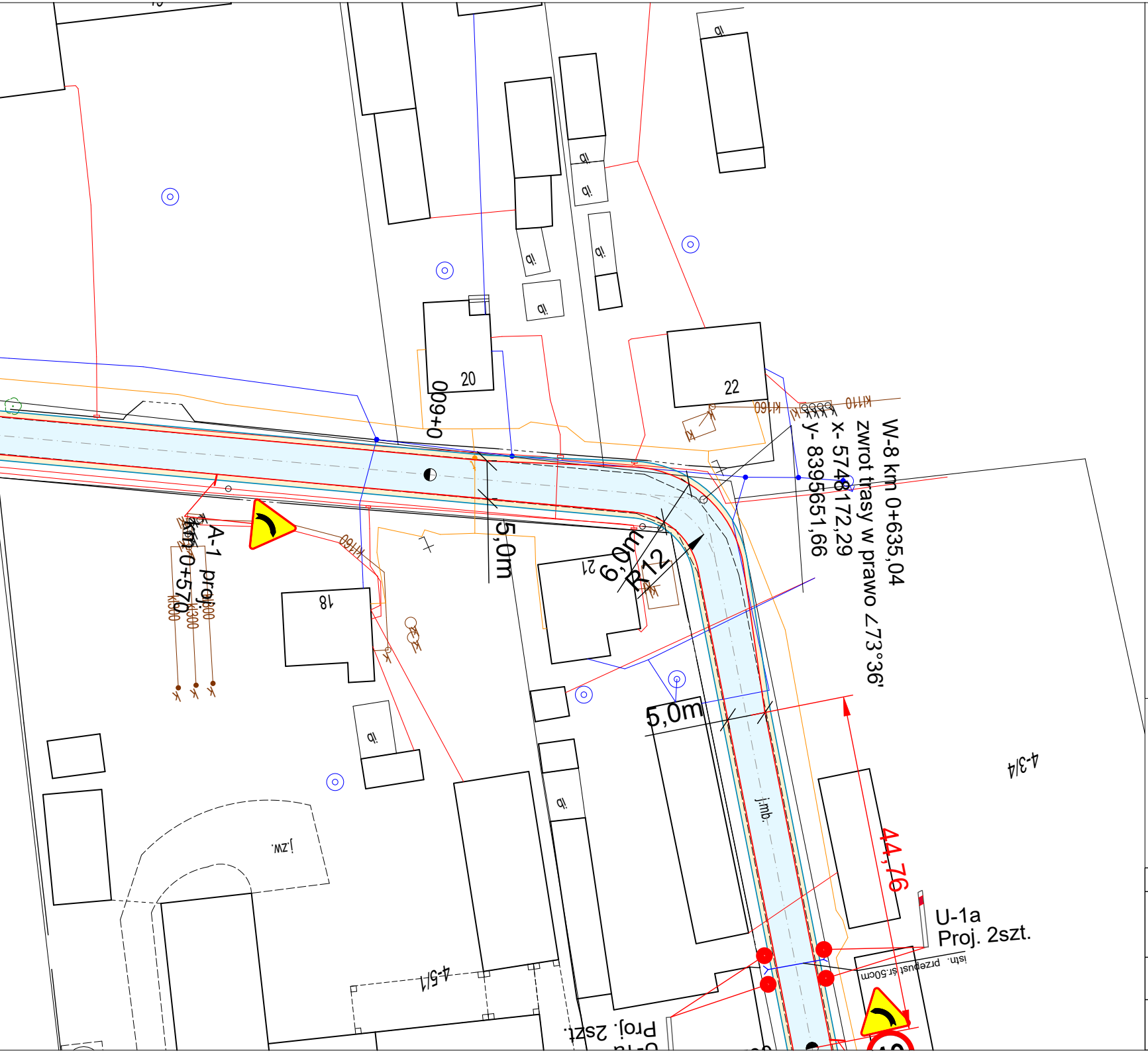
W-8 km 0+635,04
zwrot trasy w prawo ∠73°36'
x- 5748172,29
y- 8395651,66
R12
6,0m
5,0m
5,0m
44,76
0+600
A-1 proj.
km 0+570
U-1a
Proj. 2szt.
Proj. 2szt.
istn. przepust śr.50cm
j.mb.
j.zw.
20
22
18
21
4-3/4
4-5/1
KI110
KI160
KI300
KI500
ob

LEGENDA:

L. p.	OZNACZENIE	ELEMENT – PRZEZNACZENIE
1	🟦	proj. nawierzchnia drogi z miesz. min.-bit.
2	🟨	proj. nawierzchnia pobocza gruntowego, wzmocnionego
3	—	krawędź jezdni
4	—	krawędź pobocza
5	▽ A-7 istn. km 0+018	oznakowanie pionowe istn.
6	40 B-33 "40" proj. km 0+425	oznakowanie pionowe proj.

Niniejsze opracowanie sporządzono w oparciu o państwowe zasoby geodezyjne i kartograficzne

Nr GN.I.6642.452.2025_UlanMajorat

……………………………

Zarządca Drogi	Gmina Ulan - Majorat Ulan - Majorat 57, 21-307 Ulan - Majorat		
Nazwa opracowania	Przebudowa dróg gminnych w m. Kępki dr. gminnej nr 102158L od km 0+000 do km 0+771 oraz dr. gminnej nr 102157L od km 1+236 do km 1+439 o łącznej długości 974mb		
Temat rysunku	PLAN ZAGOSPODAROWANIA TERENU SKALA 1 : 500		
Projektant	Jan Żerebiec 21-300 Radzyń Podl. ul.Powstańców Styczniowych 17 upr. bud. nr LUB/0008/OHOD/04	Data opracowania: lipiec 2025r.	Rys. nr S - 1